

平 均 函 等

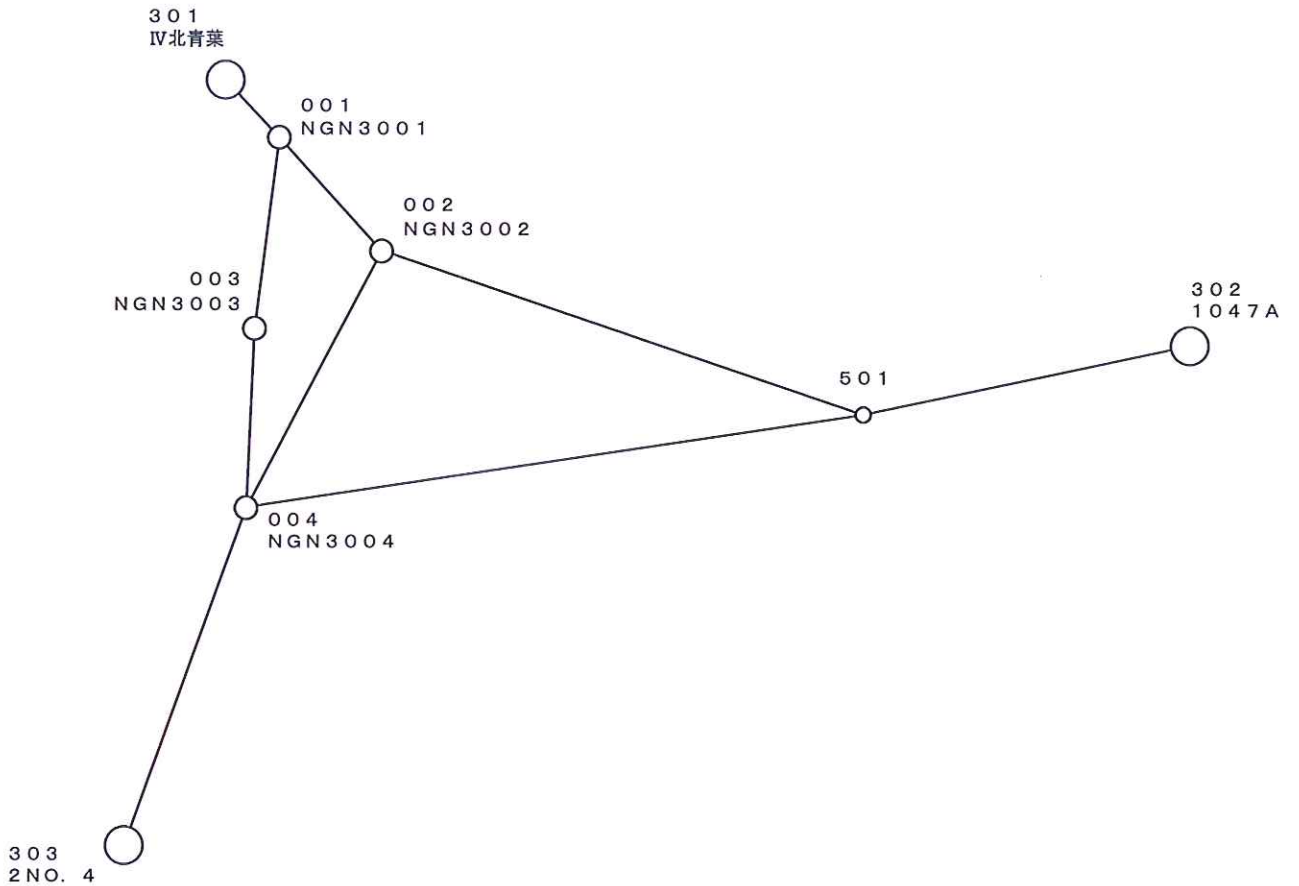
平成25年度 河内長野市北青葉台地区

認定3級登記基準点

平均図



縮尺 = 1 / 10000



大阪市中央区船越町1丁目3番6号
 フレックス大手前
 公益社団法人 大阪公共嘱託登記土地家屋調査士協会
 理事長 松原正彦



承認する

印

作業年度	作業種類	座標系番号	測量計画機関	測量作業機関
平成25年度	3級登記基準点	VI系	公益社団法人 大阪公共嘱託登記土地家屋調査士協会	公益社団法人 大阪公共嘱託登記土地家屋調査士協会

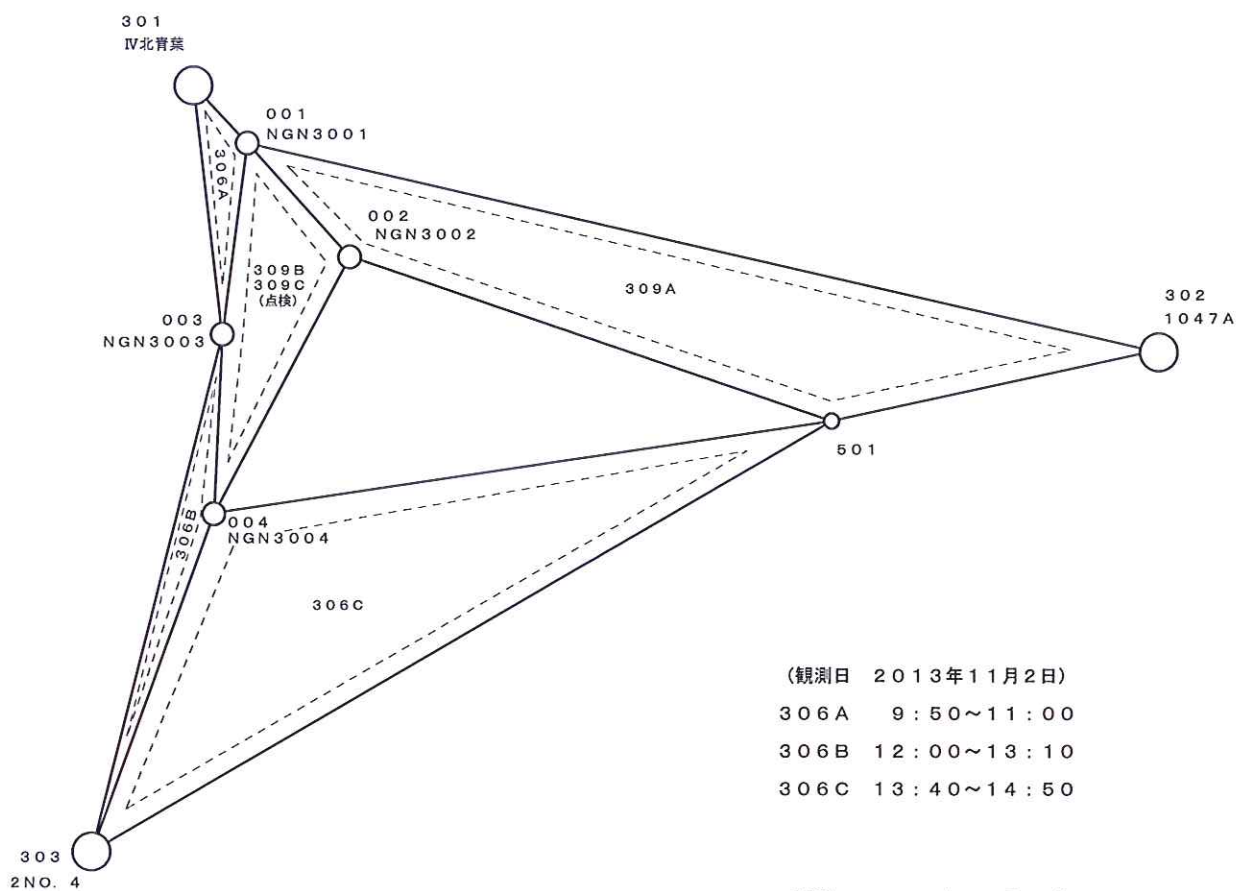
平成25年度 河内長野市北青葉台地区

認定3級登記基準点

観測図



縮尺=1/10000



(観測日 2013年11月2日)

306A 9:50~11:00

306B 12:00~13:10

306C 13:40~14:50

(観測日 2013年11月5日)

309A 9:40~10:50

309B 12:20~13:30

309C 13:35~14:45 (点検)

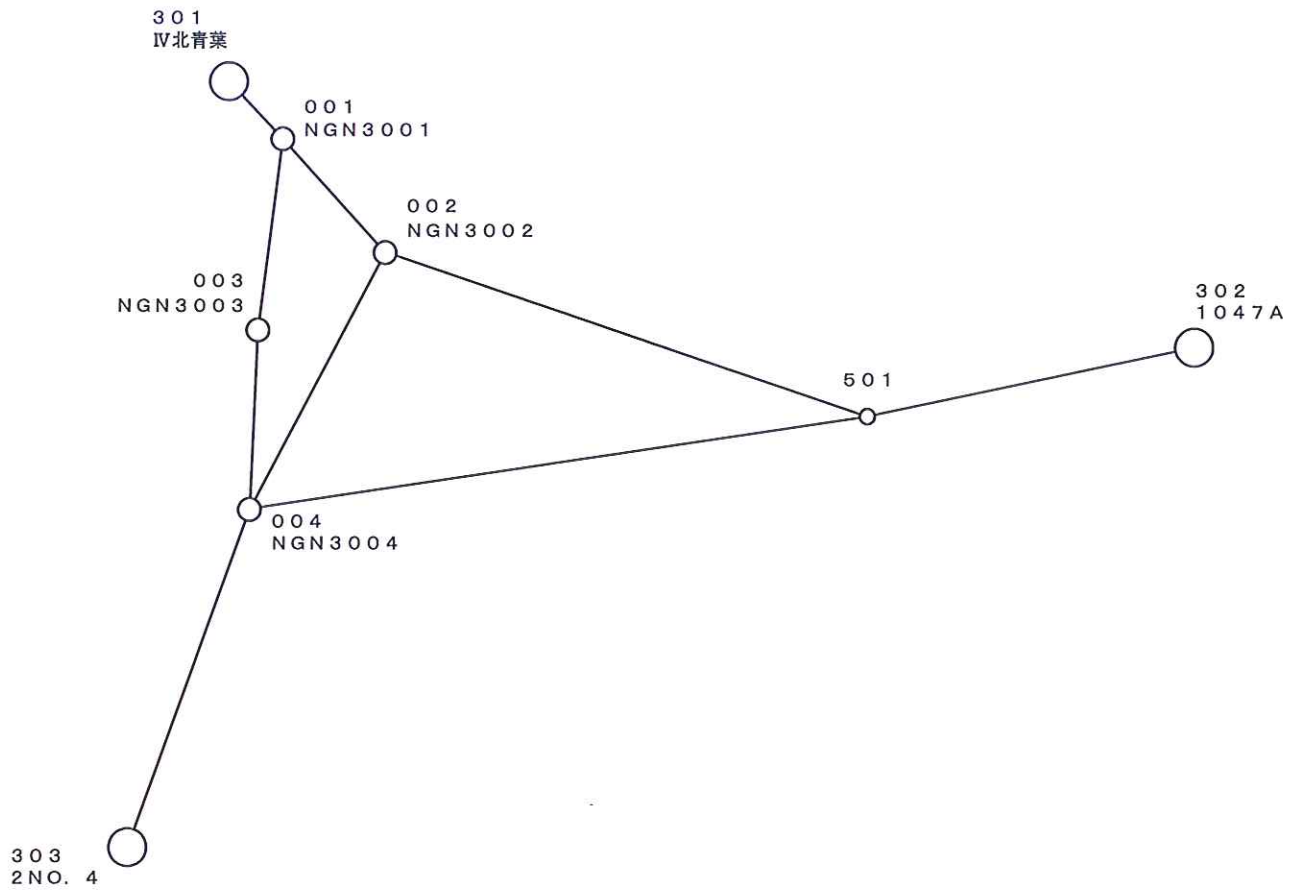
作業年度	作業種類	座標系番号	測量計画機関	測量作業機関
平成25年度	3級登記基準点	VI系	公益社団法人 大阪公共嘱託登記 土地家屋調査士協会	公益社団法人 大阪公共嘱託登記 土地家屋調査士協会

平成25年度 河内長野市北青葉台地区

認定3級登記基準点網図



縮尺 = 1 / 10000



作業年度	作業種類	座標系番号	測量計画機関	測量作業機関
平成25年度	3級登記基準点	VI系	公益社団法人 大阪公共嘱託登記 土地家屋調査士協会	公益社団法人 大阪公共嘱託登記 土地家屋調査士協会

成 果 表

登記基準点成果表

(AREA = 6)

3級基準点 NGN3001

B	34	25	30.0727	X	-174 634.027
L	135	34	12.0494	Y	-39 521.436
N	0	14	35.11	H	164.054
				シオト高	38.984
				縮尺係数	0.999919

視準点の名称		平均方向角		距離		備考
③NGN3002		136 26 10.3		203.181		
③NGN3003		186 15 44.9		254.296		
埋標型式	地上	地下	屋上	標識番号	石 金属標	NGN3001

GNSS測量による

登記基準点成果表

(AREA = 6)

3級基準点 NGN3002

B	34	25	25.3141	X	-174 781.241
L	135	34	17.5576	Y	-39 381.423
N	0	14	31.97	H	169.571
				シオト高	38.998
				縮尺係数	0.999919

視準点の名称		平均方向角		距離		備考
③NGN3001		316 26 10.3		203.181		
埋標型式	地上	地下	屋上	標識番号	看 金属標	NGN3002

GNSS測量による

登記基準点成果表

(AREA = 6)

3級基準点 NGN3003

	°	,	"		m
B	34	25	21.8656	X	-174 886.786
L	135	34	11.0051	Y	-39 549.173
N	0	14	35.65	H	181.658
				シオト高	38.996
				縮尺係数	0.999919

視準点の名称		平均方向角		距離		備考
		°	,	"	m	
③NGN3001		6	15	44.9	254.296	
③NGN3004		182	7	34.2	235.085	
埋標型式	地上	地下	屋上	標識番号	石 金属標	NGN3003

GNSS測量による

登記基準点成果表

(AREA = 6)

3級基準点 NGN3004

	°	'	"		m
B	34	25	14.2405	X	-175 121.689
L	135	34	10.7026	Y	-39 557.894
N	0	14	35.77	H	187.142
				シオト高	39.009
				縮尺係数	0.999919

視準点の名称		平均方向角		距離		備考
		°	'	"	m	
③NGN3003		2	7	34.2	235.085	
埋標型式	地上	地下	屋上	標識番号	石 金属標	NGN3004

GNSS測量による

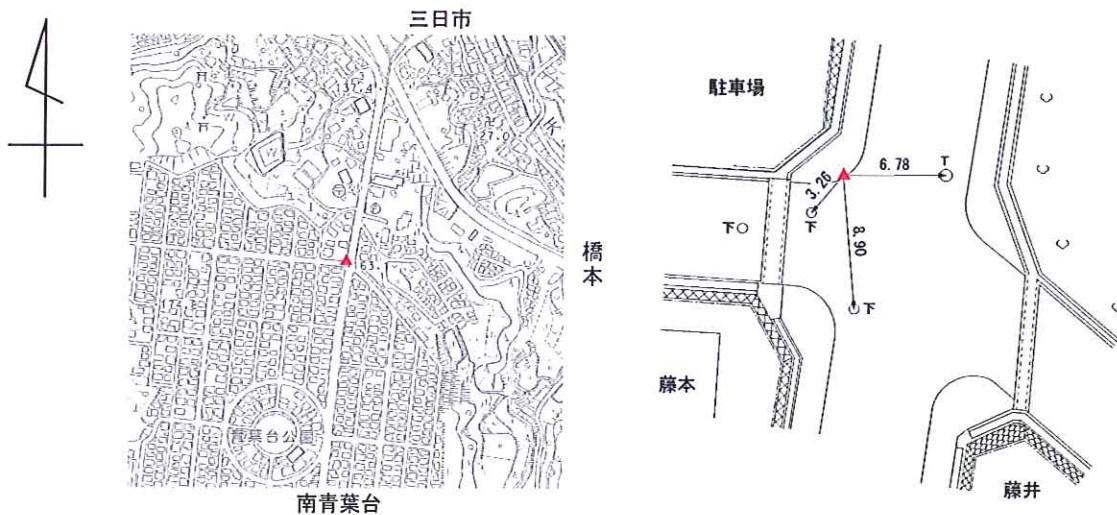
点 の 記

3 級 登 記 基 準 点 の 記

調製 2013年12月2日


点 名	NGN3001	観測年月日	2013年11月2日
標 識 番 号	NGN3001	標識種類	金属標
作業機関名	公益社団法人大阪公共嘱託登記 土地家屋調査士協会	作業責任者	屋納 隆
所 在 地	大阪府河内長野市北青葉台56番12地先		
管 理 者	河内長野市 用地明示課		
現 況 地 目	公衆用道路		
備 考	平成25年9月4日 新設	GNSS測量	

要 図 縮尺1/10000



現 況 写 真

近 景



遠 景



3 級 登 記 基 準 点 の 記

調製 2013年12月2日

点 名	NGN3002	観測年月日	2013年11月5日
標 識 番 号	NGN3002	標識種類	金属標
作業機関名	公益社団法人大阪公共嘱託登記 土地家屋調査士協会	作業責任者	屋納 隆
所 在 地	大阪府河内長野市北青葉台768番455地先		
管 理 者	河内長野市 用地明示課		
現 況 地 目	公衆用道路		
備 考	平成25年9月4日 新設 G N S S 測 量		

要 図 縮尺1/10000



橋本



現 況 写 真

近 景



遠 景

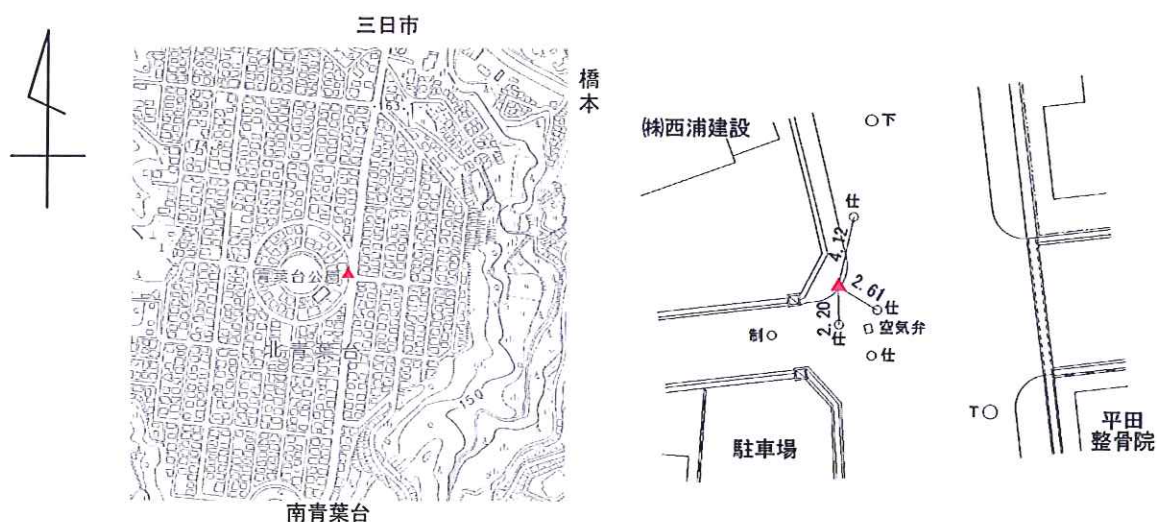


3 級 登 記 基 準 点 の 記

調製 2013年12月2日

点 名	NGN3003	観測年月日	2013年11月2日
標 識 番 号	NGN3003	標識種類	金属標
作業機関名	公益社団法人大阪公共嘱託登記 土地家屋調査士協会	作業責任者	屋納 隆
所 在 地	大阪府河内長野市北青葉台56番155地先		
管 理 者	河内長野市 用地明示課		
現 況 地 目	公衆用道路		
備 考	平成25年9月4日 新設 G N S S 測 量		

要 図 縮尺1/10000



現 況 写 真

近 景



遠 景

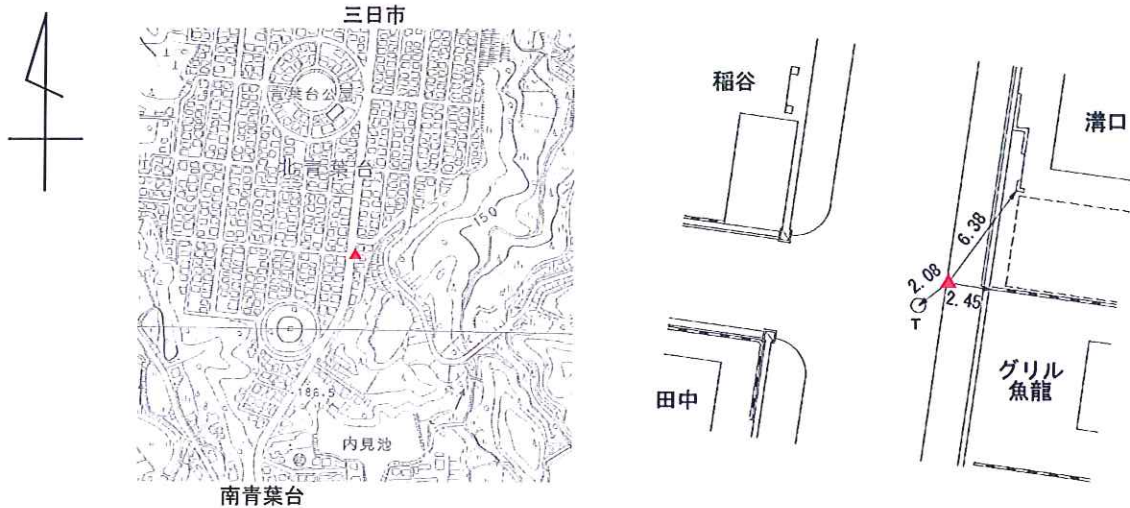


3 級 登 記 基 準 点 の 記

調製 2013年12月2日


点 名	NGN3004	観測年月日	2013年11月2日
標 識 番 号	NGN3004	標識種類	金属標
作業機関名	公益社団法人大阪公共嘱託登記 土地家屋調査士協会	作業責任者	屋納 隆
所 在 地	大阪府河内長野市北青葉台768番196地先		
管 理 者	河内長野市 用地明示課		
現 況 地 目	公衆用道路		
備 考	平成25年9月4日 新設 G N S S 測 量		

要 図 縮尺1/10000



現 況 写 真

近 景



遠 景

