

基準点成果表

(AREA = 6)

3 級基準点 H28-301

	°	′	″			m
B	34	42	55.3695	X	-142	446.995
L	135	37	33.9449	Y	-34	247.460
N	0	12	46.59	H		4.230
				ジ'木'高		37.815
				柱石長		0.090
				縮尺係数		0.999914

視準点の名称	平均方向角	距 離	備 考
③H28-302	° ′ ″ 112 12 22.0	m 193.818	
埋標型式	地 上	地 下 屋 上	標識番号
			標 石 金 属 標
H28-301			

GNSS測量による

「平成26年4月1日付 標高改定確認済」

基準点成果表

(AREA = 6)

3級基準点 H28-302

	° ' "				m
B	34 42	53.0140	X	-142 520.241	
L	135 37	41.0075	Y	-34 068.033	
N	0 12	42.55	H	2.958	
			シオト高	37.828	
			柱石長	0.090	
			縮尺係数	0.999914	

視準点の名称	平均方向角	距離	備考
②1013A-1	° ' "	m	
	11 31 2.4	128.583	
③H28-303	85 47 15.1	128.963	
③10B15	194 28 6.0	107.052	
③H28-301	292 12 22.0	193.818	
埋標型式	地上 地下 屋上	標識番号	石 金属 標
			H28-302

GNSS測量による

「平成26年4月1日付 標高改定確認済」

基準点成果表

(AREA = 6)

3 級基準点 H28-303


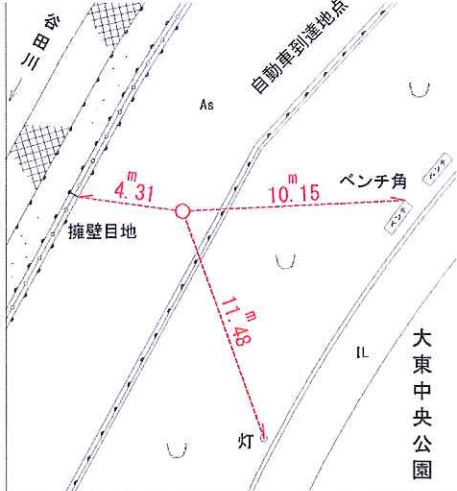
	°	′	″			m
B	34	42	53.3368	X	-142	510.769
L	135	37	46.0606	Y	-33	939.430
N	0	12	39.68	H		3.045
				ジオイド高		37.835
				柱石長		0.090
				縮尺係数		0.999914

視準点の名称	平均方向角	距 離	備 考
③H28-302	° ′ ″ 265 47 15.1	m 128.963	
埋標型式	地 上	地 下 屋 上	標識番号
			標石 金属標
H28-303			


GNSS測量による

「平成26年4月1日付 標高改定確認済」

認定登記 3 級基準点の記


ふりがな 点 名	H 2 8 - 3 0 1	1/20万図名	京 都 及 大 阪 ✓✓
		1/5万図名	大 阪 東 北 部 ✓✓
選点番号	_____	設置区分	地上 (保護石 個) ✓
標識番号	H 2 8 - 3 0 1 ✓✓	柱石長	0.08 m ✓✓
所 在 地	大阪府大東市深野1丁目556番地先 ✓✓		
		地目	道路敷 ✓✓
所 有 者	大東市 ✓✓		
	道路管理者：大東市街づくり部道路課 ✓✓		
選点年月日	平成28年4月15日	選 点 者	山 岡 昇 ✓✓
埋設年月日	平成28年4月21日	埋 設 者	山 岡 昇 ✓✓
観測年月日	平成28年5月11日	観 測 者	山 岡 昇 ✓✓
自動車到達地点	大東中央公園 北西角 (本点横)。		
歩 道 状 況	_____		
徒歩時間・距離	_____		
点周囲の状況	_____		
履歴 (1)	_____		
履歴 (2)	_____		
備 考	平成28年 4月21日 新設 ✓✓	アンテナ高 m	
	GNSS測量 ✓✓	本点	1.729 ✓✓
「平成26年4月1日付 標高改定確認済」✓✓			
要 図	国土地理院発行 1/25,000地形図 生 駒 山		
	 <p style="text-align: center;">大東中央公園</p>		

認定登記 3 級 基準点 の 記

ふりがな 点 名	H 2 8 - 3 0 2	1/20万図名	京 都 及 大 阪
		1/5万図名	大 阪 東 北 部
選点番号	_____	設置区分	地上 (保護石 個)
標識番号	H 2 8 - 3 0 2	柱石長	0.08 m
所 在 地	大阪府大東市緑ヶ丘1丁目619番1地先		
		地目	道路敷
所 有 者	大東市		
	道路管理者：大東市街づくり部道路課		
選点年月日	平成28年4月15日	選 点 者	山 岡 昇
埋設年月日	平成28年4月21日	埋 設 者	山 岡 昇
観測年月日	平成28年5月11日	観 測 者	三 谷 善 樹
自動車到達地点	大東中央公園 駐車場 (本点横)。		
歩 道 状 況	_____		
徒歩時間・距離	_____		
点周囲の状況	_____		
履歴 (1)	_____		
履歴 (2)	_____		
備 考	平成28年 4月21日 新設		アンテナ高 m
	GNSS測量		本点 3.200
	「平成26年4月1日付 標高改定確認済」		
要 図	国土地理院発行 1/25,000地形図 生 駒 山		
	 <p>大東中央公園 駐車場</p>		

調製 2016年 5月13日

認定登記3級基準点の記

ふりがな 点名	H28-303	1/20万図名	京都及大阪
		1/5万図名	大阪東北部
選点番号	_____	設置区分	地上 (保護石 個)
標識番号	H28-303	柱石長	0.08 m
所在地	大阪府大東市緑ヶ丘1丁目539番8地先		
		地目	道路敷
所有者	大東市		
	道路管理者：大東市街づくり部道路課		
選点年月日	平成28年4月15日	選点者	山岡昇
埋設年月日	平成28年4月22日	埋設者	三谷善樹
観測年月日	平成28年5月11日	観測者	山岡昇
自動車到達地点	大東中央公園 駐車場 東130m (本点横)。		
歩道状況	_____		
徒歩時間・距離	_____		
点周囲の状況	_____		
履歴 (1)	_____		
履歴 (2)	_____		
備考	平成28年 4月22日 新設		アンテナ高 m
	GNSS測量		本点 4.402
	「平成26年4月1日付 標高改定確認済」		
要 図	国土地理院発行 1/25,000地形図 生 駒 山		
			
大東中央公園 駐車場			

測量標の地上写真（認定3級登記基準点）

基準点名	H 2 8 - 3 0 1	標識の種別	金 属 標
撮影年月日	平成28年4月25日	備 考	

基準点の設置状況

【近景】



【遠景】



測量標の地上写真（認定3級登記基準点）

基準点名	H28 - 302	標識の種別	金属標
撮影年月日	平成28年4月25日	備考	

基準点の設置状況

【近景】



【遠景】

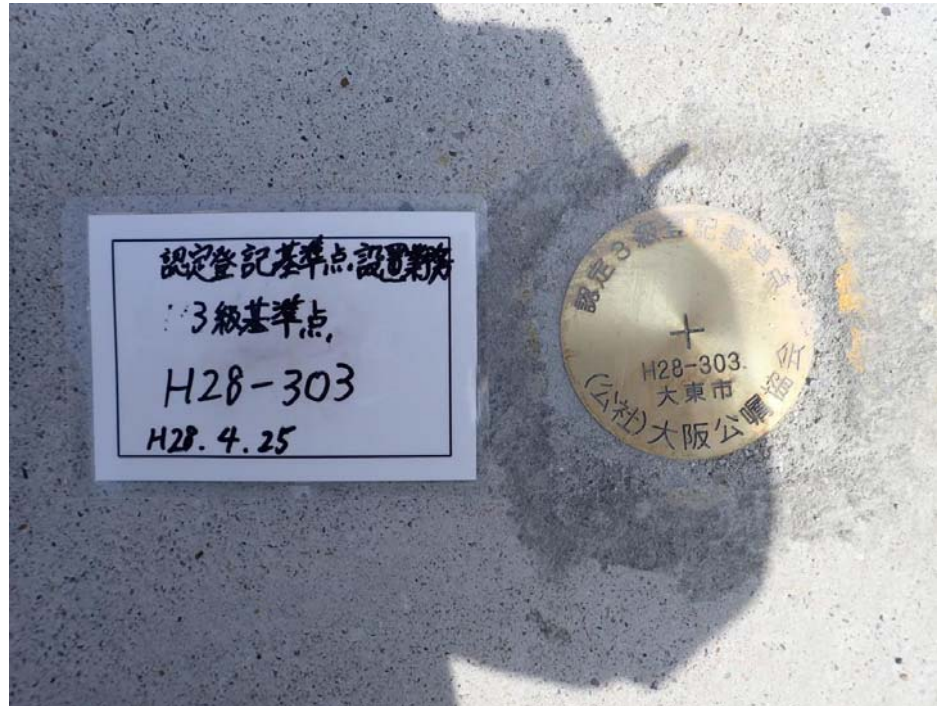


測量標の地上写真 (認定3級登記基準点)

基準点名	H28-303	標識の種別	金属標
撮影年月日	平成28年4月25日	備考	

基準点の設置状況

【近景】

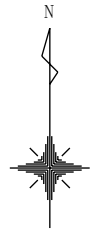


【遠景】

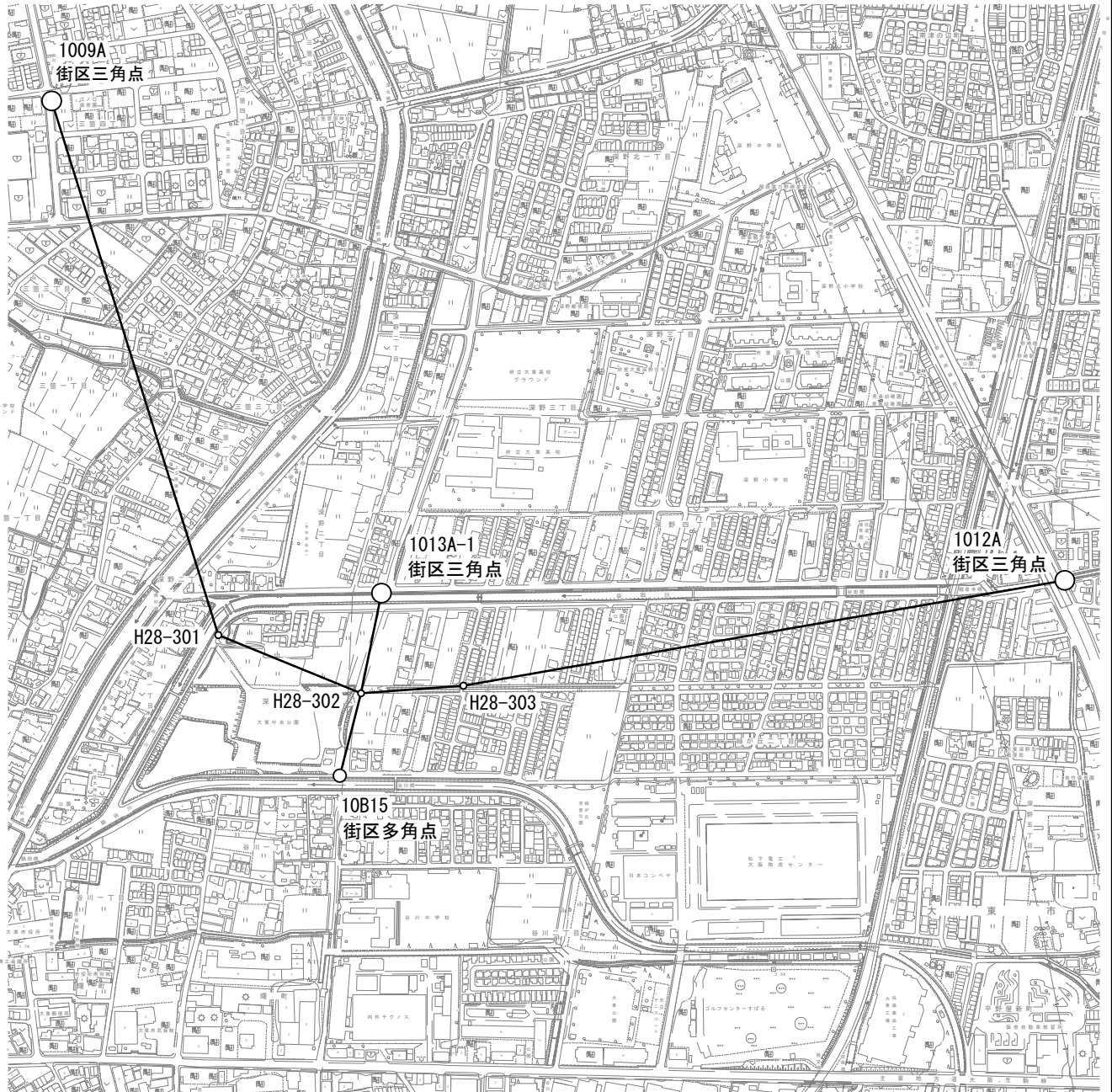


平成28年度 大東市深野1丁目外地区
認定3級登記基準点

網 図



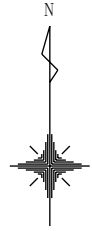
S=1:8,000



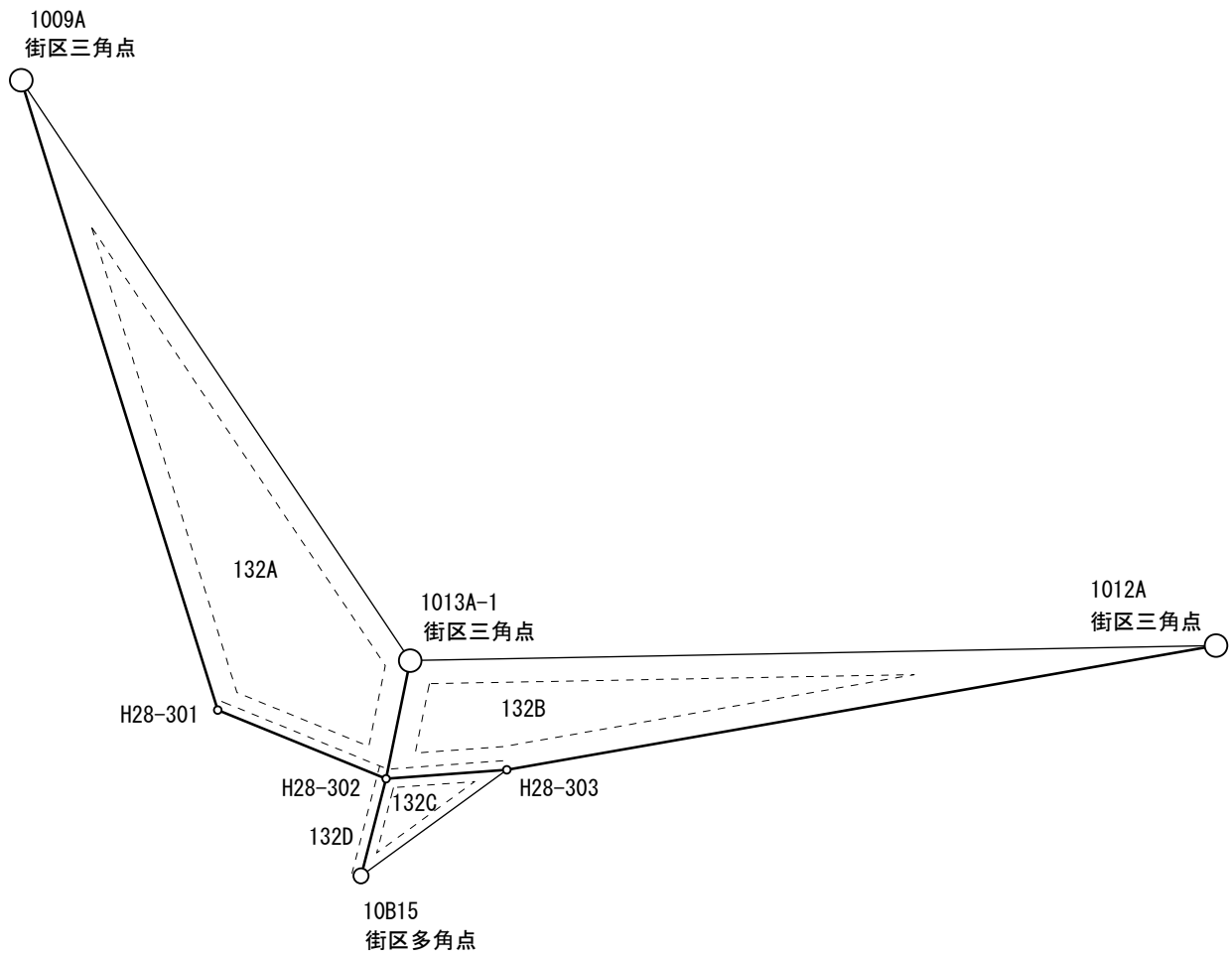
作業年度	作業種類	測量方式	座標系番号	測量計画機関	測量作業期間
平成28年	3級基準点	スチック	6	公益社団法人 大阪公囀協会	公益社団法人 大阪公囀協会

- 凡 例
- 街区三角点 (2級相当)
 - 街区多角点 (3級相当)
 - 新点

平成28年度 大東市深野1丁目外地区
 認定3級登記基準点
 観測図



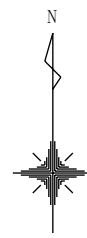
S=1:8,000



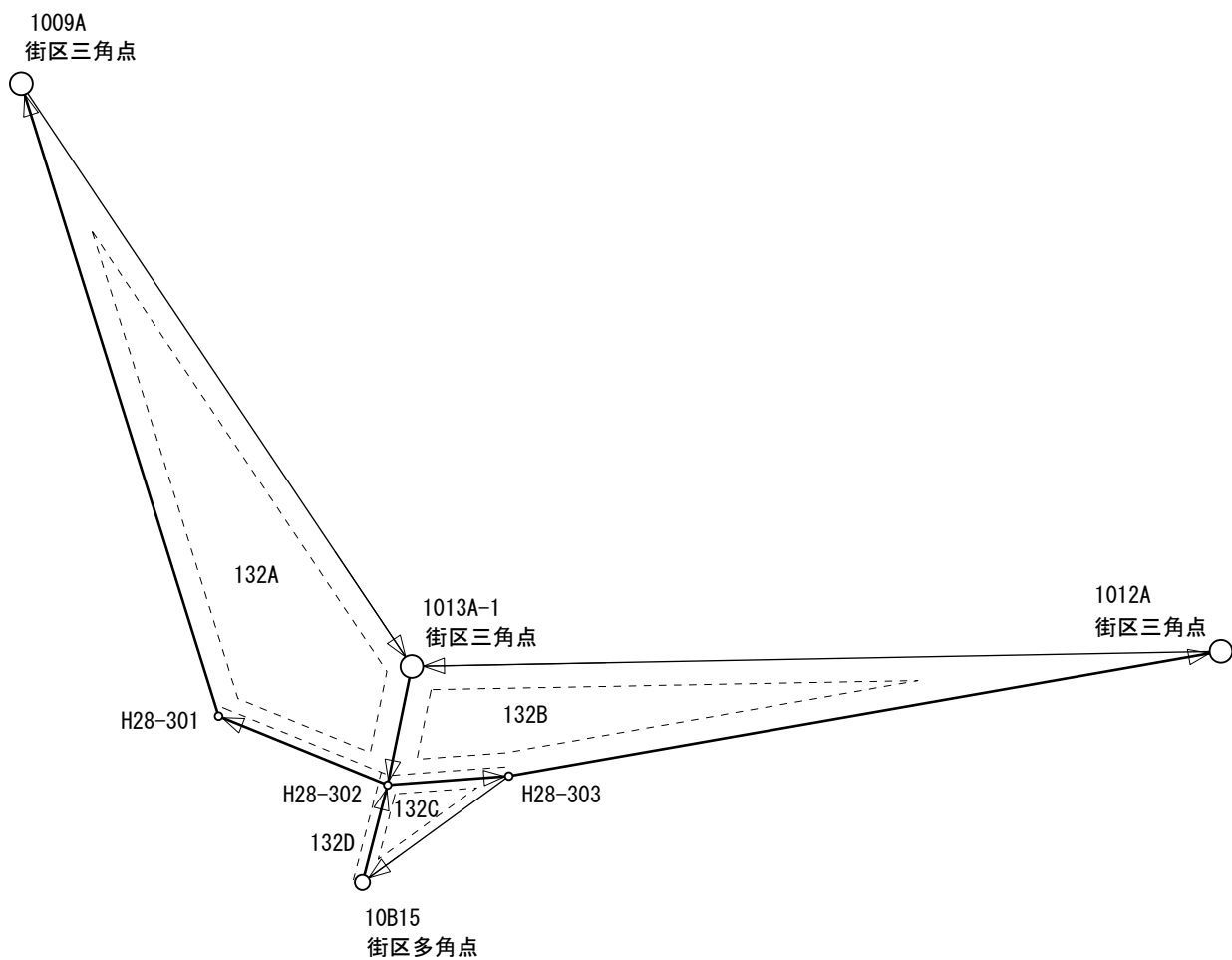
作業年度	作業種類	測量方式	座標系番号	測量計画機関	測量作業期間
平成28年	3級基準点	スタティック	6	公益社団法人 大阪公嘱協会	公益社団法人 大阪公嘱協会

- 凡例
- 街区三角点 (2級相当)
 - 街区多角点 (3級相当)
 - 新点

平成28年度 大東市深野1丁目外地区
 認定3級登記基準点
 解析図

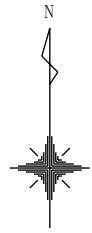


S=1:8,000

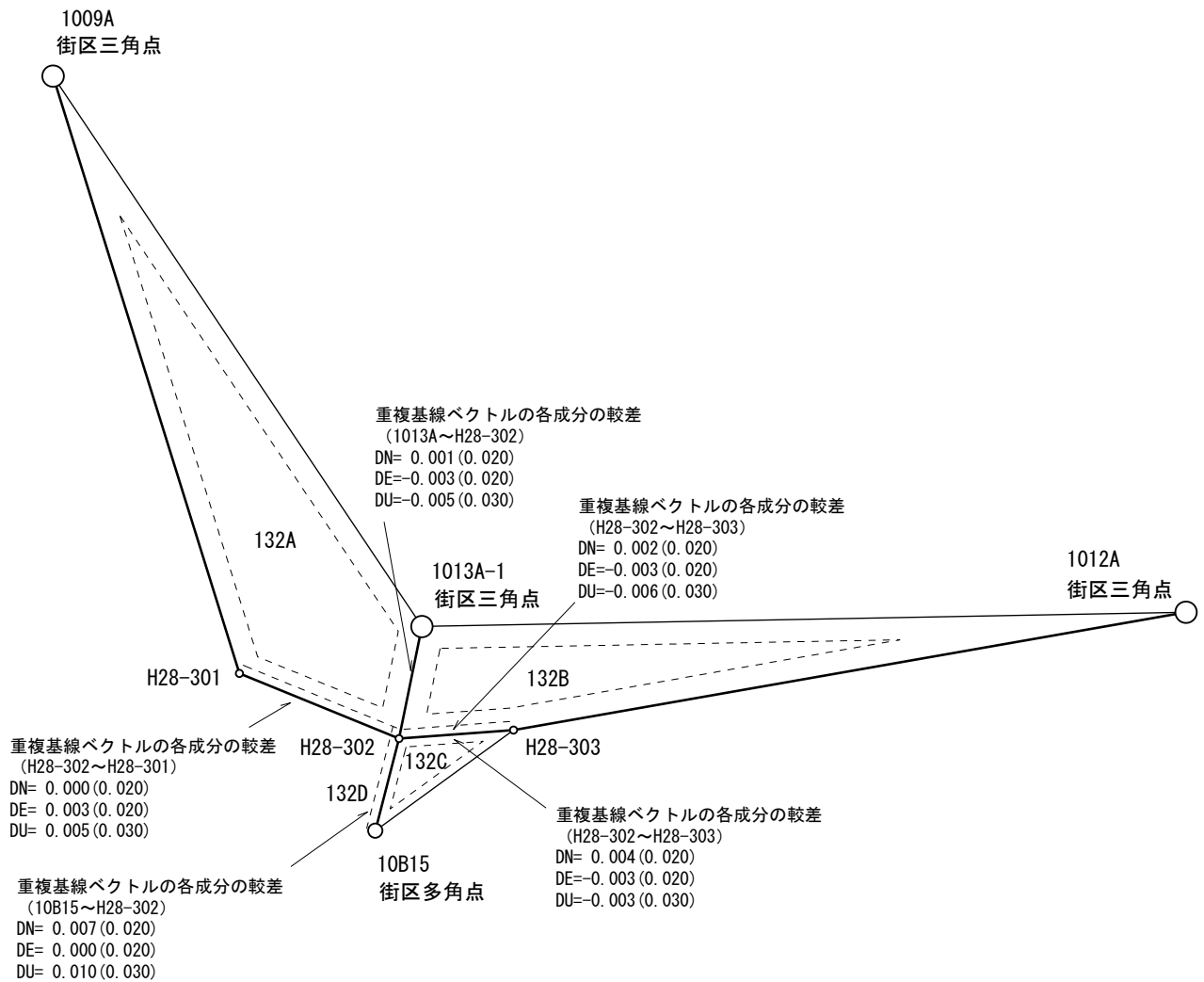


- 凡 例
- 街区三角点 (2級相当)
 - 街区多角点 (3級相当)
 - 新点

平成28年度 大東市深野1丁目外地区
 認定3級登記基準点
 観測値の点検計算結果



S=1:8,000



- 凡 例
- 街区三角点 (2級相当)
 - 街区多角点 (3級相当)
 - 新点